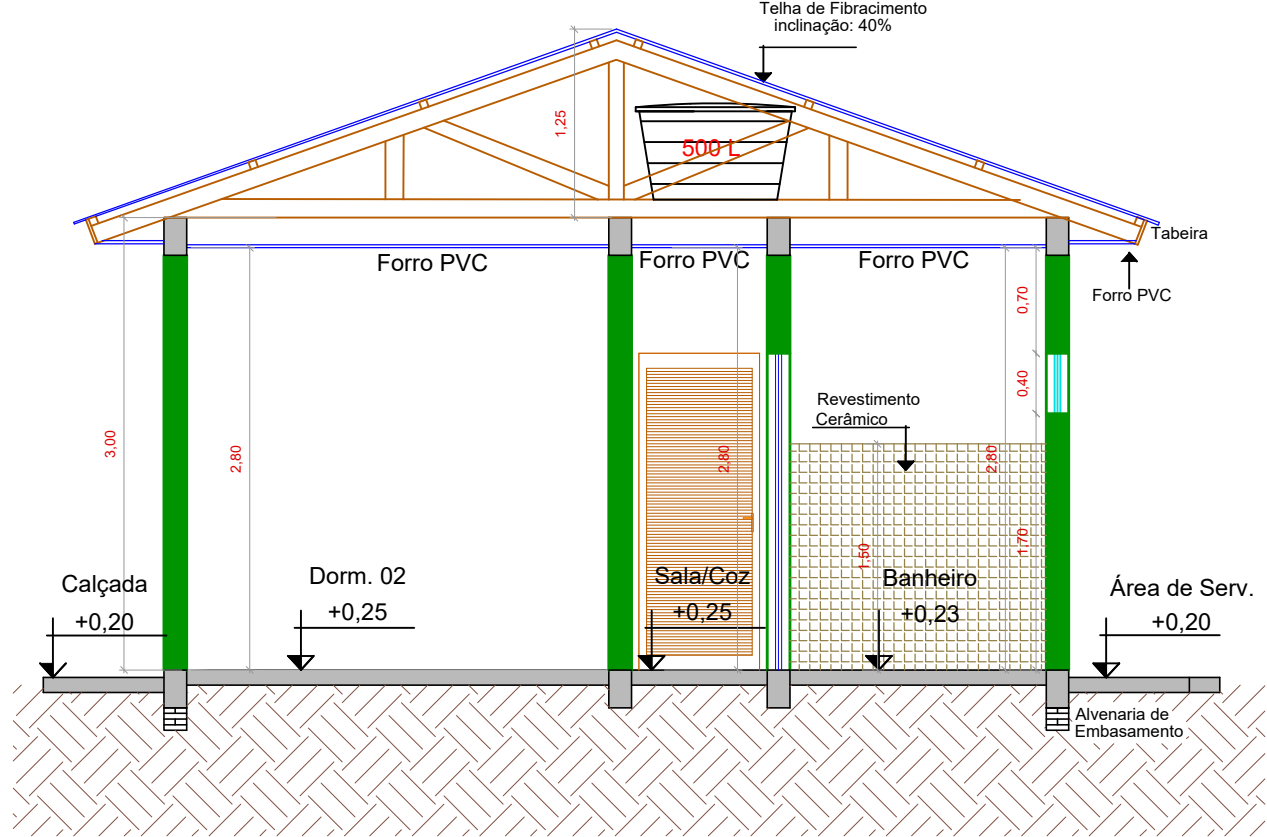
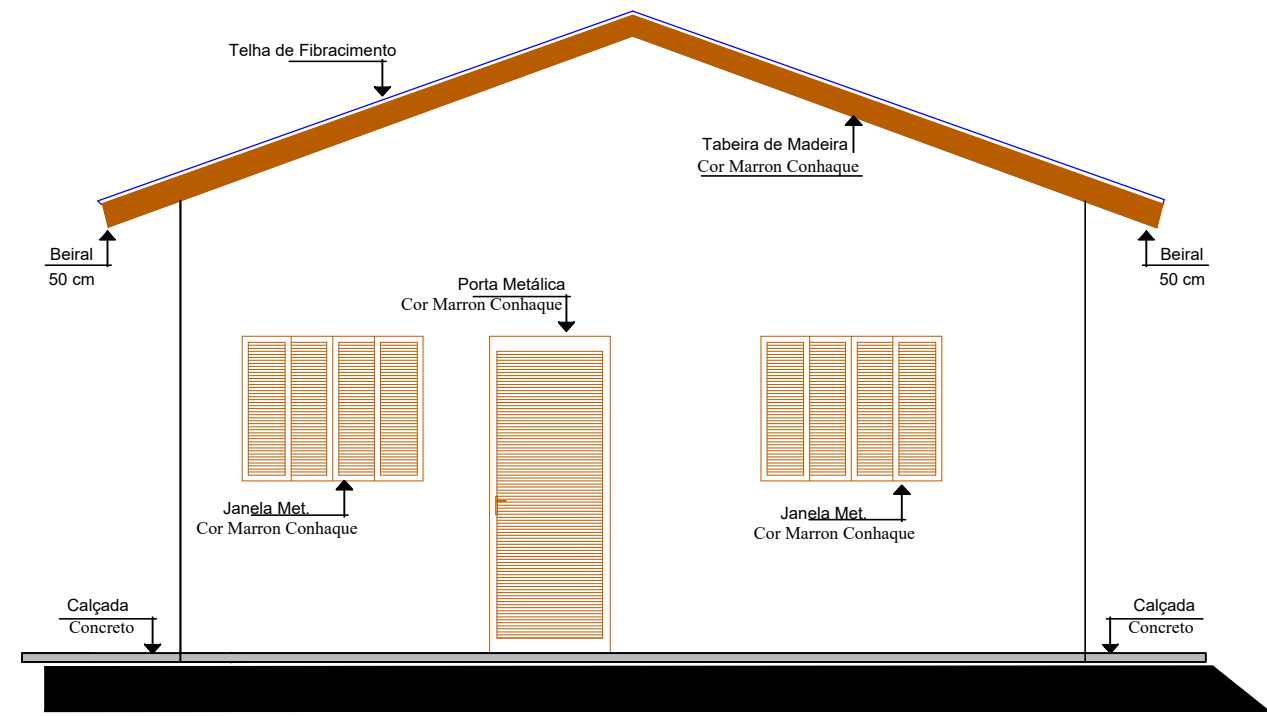


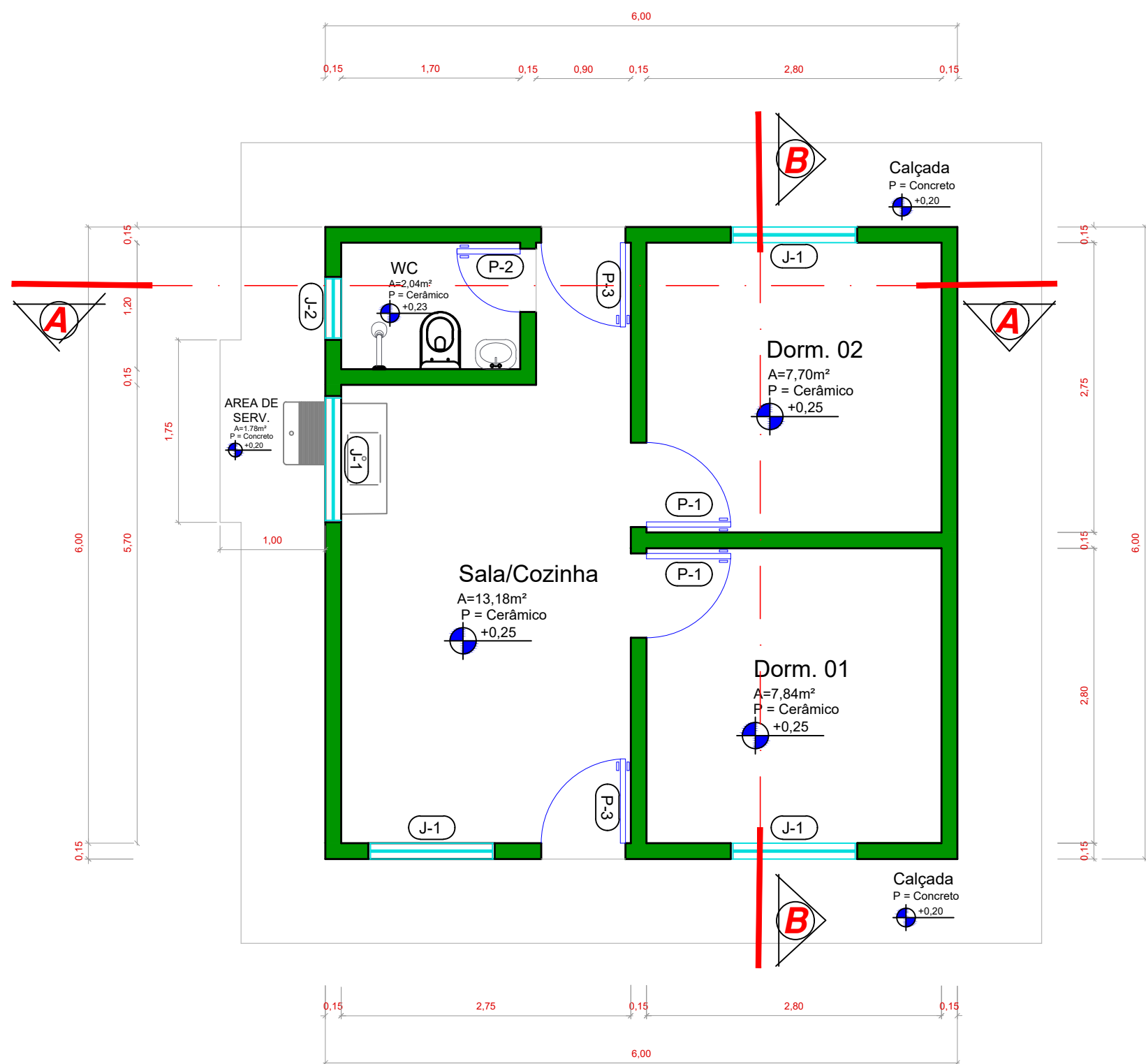
CORTE B-B
Escala 1/50



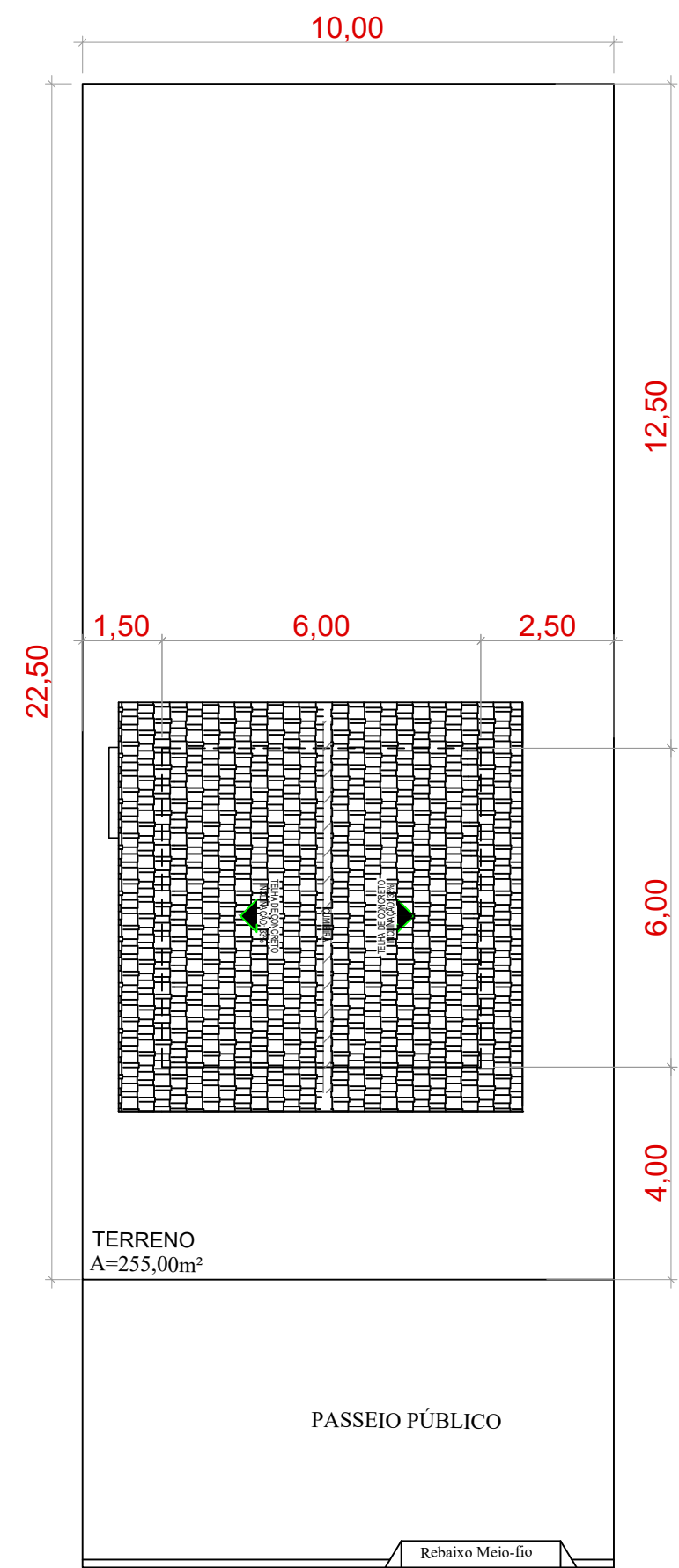
CORTE A-A
Escala 1/50



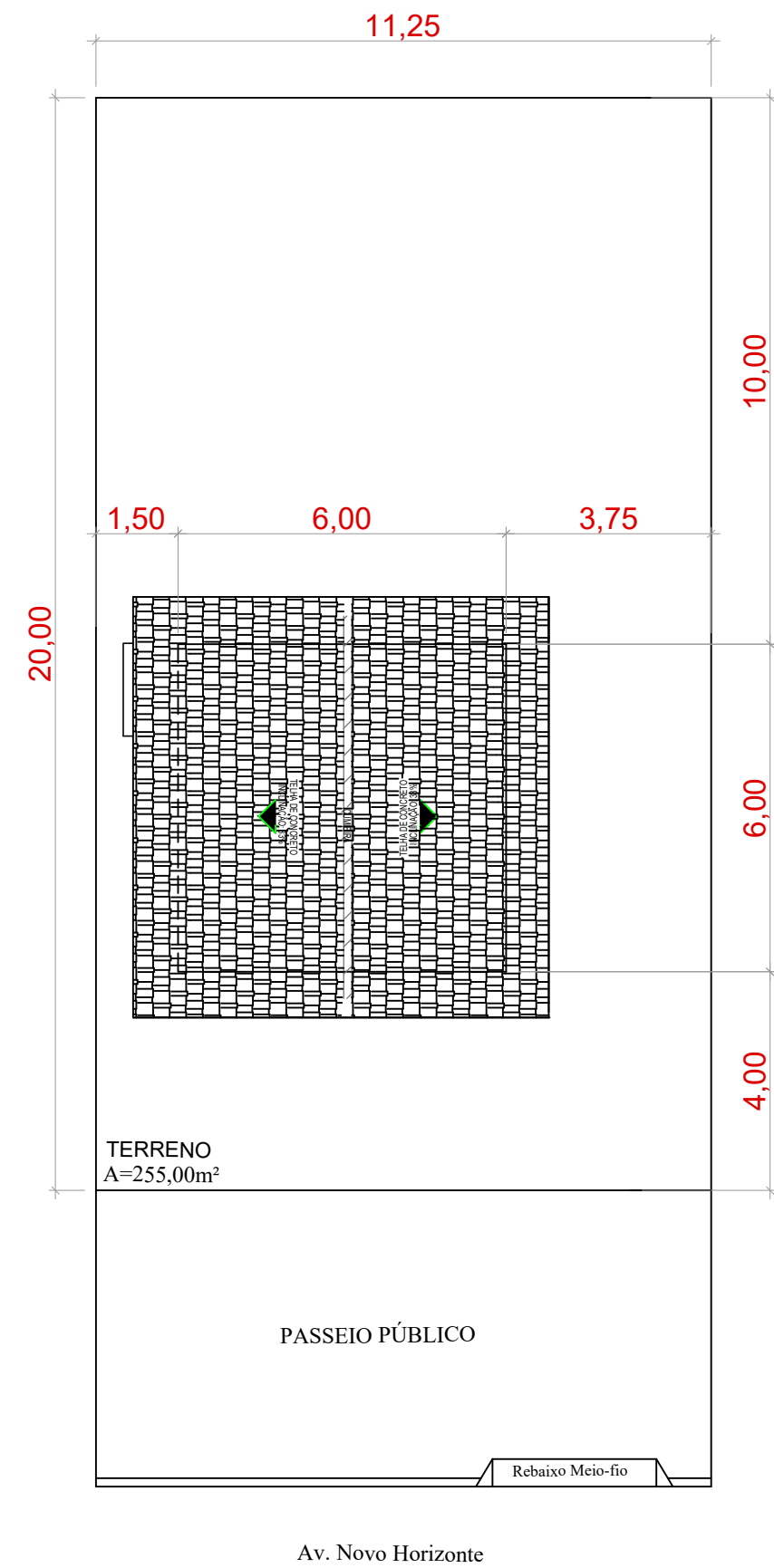
FACHADA
Escala 1/50



PLANTA BAIXA
Escala 1/50



Demais Ruas
PLANTA COBERTURA - LOCAÇÃO - LOTES C/ FRENTE P/ RUAS E QUADRA 04
Escala 1/125



Av. Novo Horizonte
PLANTA COBERTURA - LOCAÇÃO - LOTES C/ FRENTE P/ AVENIDA DAS QUADRAS 01,02 E 03
Escala 1/125

Nome	Vão	Material	Modelo	Quant.
J1	1,20X1,00	Veneziana Metálica	Correr	04
J2	0.60X0.40/1.70	Basculante Metálica	Maxmo-ar	01
Portas				
P1	0.80x2.10	Porta Lisa de Madeira	Abrir	02
P2	0.60x2.10	Porta Lisa de Madeira	Abrir	01
P3	0,80x2,10	Porta em Chapa Metálica	Abrir	02

Prefeitura Municipal de PARANAÍTA

PROJETO

PROJETO ARQUITETONICO

OBJETO

CONSTRUÇÃO DE RESIDENCIA UNIFAMILIAR - PADRÃO POPULAR

ENDEREÇO

LOTEAMENTO SANTO ANTONIO

MUNICÍPIO

Paranaíta

ESTADO

Mato Grosso

FOLHA

01

DE

01

Localização

Proprietário

Município de Paranaíta
CNPJ: 03.239.043/0001-12

Responsável Técnico

QUADRO DE ÁREAS

ESCALA

Indicadas

CONTEÚDO

PLANTA BAIXA, PLANTA DE COBERTURA, CORTES E FACHADA

TERRENO

INDEFINIDO

ÁREA CONSTRUÍDA

36,00M²

DATA

10/2020

OBSERVAÇÕES E APROVAÇÕES